








Elektrane / Power station

-  Hidro elektrane
Hydro power stations
-  Termo elektrane
Thermal power stations
-  Gasna elektrana
Gas power station
-  Dalekovodi (kV)
Long distance power lines
-  Akumulacije
Accumulation
-  Pribranska postrojenja
Dam installations
-  Trafostanice (kV/kV)
Transformer substation
400/220, 400/110, 220/110, 110/x i 35/10 (kV)



Namjena površina / Land use pattern

-  Obradive površine / Arable areas
-  Emerzna vegetacija močvara /
Vegetation marsh emersion
-  Ekonomske šume (visoke i izdaničke)
Exploitable forests (high and juvenile)
-  Šume / Forests
-  Industrija / Industry
-  Travnate površine / Grassy areas
-  Turističke zone / Turist zones
-  Vodene površine / Water areas
-  Goleti i kamenjari / Callows and rocks
-  Rudnici uglja / Coal mines
-  Važniji kamenolomi / Red bauxite deposits
-  Prostor planine Bjelasice sa
pojavama i ležištima rude Pb-Zn-Cu
i pratećih minerala

Izvorišta vode / Water springs

-  Izvori / Spring
-  Potoci / Stream

Zaštićena područja prirode / Protected Areas

-  Nacionalni parkovi / National parks
- 1** Skadarsko jezero / Skadar lake
-  Regionalni parkovi / Regional parks
- 2** Rumija
- 3** Komovi


Međunarodno zaštićena područja / Internationally protected areas

-  Zona zaštićene međunarodnim ugovorima
Zones protected by international contracts
- 4** Svjetski rezervoar biosfere - slivno područje
rijeke Tare
World biosphere reservoir - Tara River basin
- 5** Skadarsko jezero / Skadar lake
-  Koridor jugoistočnih Dinarida u Crnoj Gori
Dinaric arc in Montenegro
-  Zeleni pojas u Crnoj Gori
Green belt in Montenegro
-  Koridor primorskih planina
Coastal mountains coridor
-  Slivovi prihranjivanja vodoizvorišta
Zones of wather springs protection
-  Prekogranična razvojna zona
Cross-border development zone

Ramsarsko područje

-  **1** Skadarsko jezero











UNESCO-va Svjestka prirodna i kulturna baština

-  **2** Rezervat biosfere (M&B, UNESCO)
Slivno područje Tare

Zaštićena kulturna baština Protected Cultural Monuments

-  Urbana područja sa spomenicima
od izuzetnog značaja
/ Urban areas with monuments
of outstanding value
-  Kulturno-Istorijski spomenici
izuzetnog značaja (I kategorija)
/ Cultural-Historic monuments
of outstanding value
-  Kulturno-Istorijski spomenici
od velikog značaja (II kategorija)
/ Cultural-Historic monuments of great value
-  Kulturno-Istorijski spomenici
od lokalnog značaja (III kategorija)
/ Cultural-Historic monuments of local value

LEGENDA / LEGEND

-  Državna granica / State boundaries
-  Opštinska granica / Municipality boundaries
-  Gradovi i urbanizovana područja
Settlements and built-up areas
-  Rijeke / Rivers
-  Jezera / Lakes
-  Zona neposrednog uticaja Autoputa
/ Direct impact zone of highway
-  Granica područja zahvata
DPP-koridor Autoputa
/ Intake zone boundary
of Plain-highway corridor
-  Trasa Autoputa / Higway axis
-  Alternativni koridor / Alternative corridor
-  Petlja Autoputa / Highways Crossing

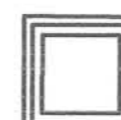




RAZMJERA 1 : 25 000
















STRUKTURA PROSTORNOG RAZVOJA: PROJEKCIJA

Broj/Number 17

Mreža naselja / Settlement network

-  Centar državnog značaja
Centre of national importance
-  Centar regionalnog značaja
Centre of regional importance
-  Centar opštinskog značaja
Centre of municipal importance
-  Značajni lokalni centar
Important local centre
-  Lokalni centar
Local centre

Tehnička infrastruktura/Technical infrastructure

-  Autoput / Motorways
-  Brza saobraćajnica / High speed road
-  Magistralni put / Main highways
-  Regionalni put / Regional ways
-  Lokalni put / Local ways
-  Lošiji kolski put / Worse railroads
-  Željeznica / Railways
-  Međunarodni aerodromi
/ International airports
-  Sekundarni i sportski aerodromi
Secondary and sports airfields
-  Luka / Ports
-  Marina / Marines
-  Sidrište / Anchorages
-  Vodovod / Aqueduct