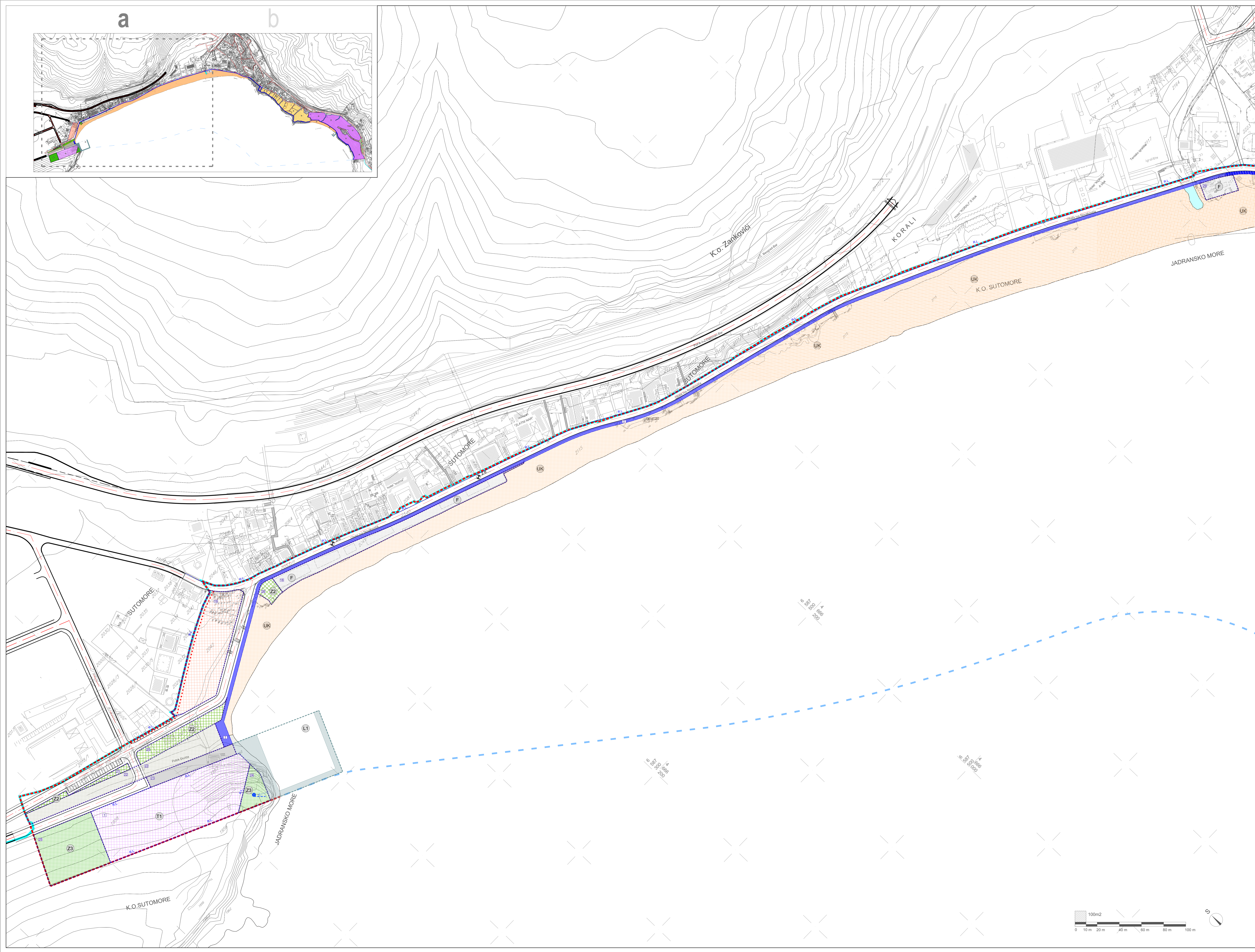
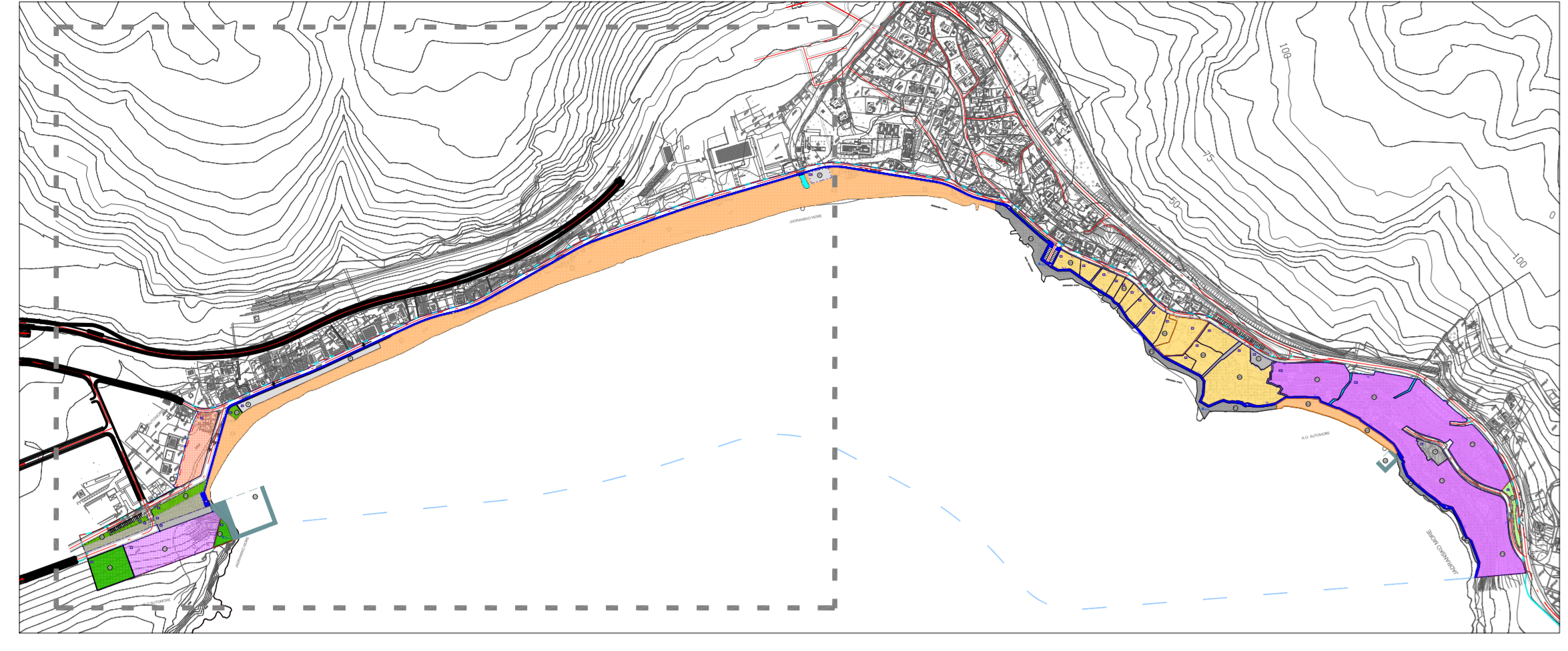


a

b



LEGENDA

- GRANICE**
- GRANICA ZAHVATA STUDIJE LOKACIJE NA KOPNU
 - GRANICA ZAHVATA STUDIJE LOKACIJE NA MORU
 - GRANICA MORSKOG DOBRA
 - GRANICA URBANISTIČKE PARCELE
 - BROJ URBANISTIČKE PARCELE

- MJEŠOVITA NAMJENA**
- M1 MJEŠOVITA NAMJENA_TURISTIČKO STANOVANJE/ TURIZAM
 - M1

- TURISTIČKO-UGOSTITELJSKI SADRŽAJI**
- T1 HOTEL
 - T2 TURISTIČKO NASELJE

ZELENE I OTVORENE JAVNE POVRŠINE

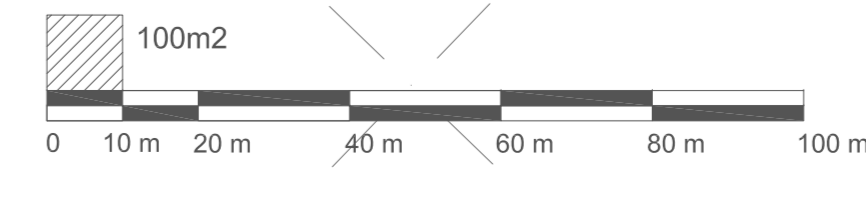
- P PJACETA - TRG
- F FUNKCIONALNO ZALEDE PLAŽE
- F OBALNO ŠETALIŠTE - LUNGO MARE
- F KOLSKO-PJEŠAČKA KOMUNIKACIJA
- Z1 ZAŠTITNO ZELENILO
- ZZ JAVNE ZELENE POVRŠINE, PARK
- Z3 ŠUMA, MAKIJA
- UK UREĐENO KUPALIŠTE
- PK PRIRODNO KUPALIŠTE
- K KORIDOR OTVORENIH REGULISANIH KANALA
- V PRIRODNI VODOTOK
- OKVIRNI POLOŽAJ VIDIKOVCA

SAOBRAĆAJNE POVRŠINE

- KOLSKE SAOBRAĆAJNICE
- PJEŠAČKE SAOBRAĆAJNICE
- PJEŠAČKA KOMUNIKACIJA, INTERVENTNI PRISTUPI
- ZONA AKVATORIJA PRISTANIŠTA
- P PRISTANIŠTE
- G GARAŽNA POVRŠINA
- P POVRŠINA ZA PARKIRANJE
- JAVNI PARKING



državna studija lokacije:
SUTOMORE
SEKTOR 53



izradio: plan izradio: CAU naziv: državna studija lokacije : SEKTOR 53 - Sutomore vrsta dokumenta: Plan vrsta projekta: Plan namjene površina	CAU Centar za Arhitekturu i Urbanizam MINISTARSTVO UREĐENJA PROSTORA I ZAŠTITE ŽIVOTNE SREDINE državna studija lokacije : SEKTOR 53 - Sutomore Plan namjene površina	registrirani arhitekti: CAU, CAU, CAU, CAU, CAU izradio: CAU datum: 05. decembar 2007. projekat: državna studija lokacije : SEKTOR 53 - Sutomore skala: 1:1000 vrsta projekta: Plan namjene površina
---	--	---