













-  GRANIČA OBUHVATA URBANISTIČKOG PLANA
-  GRANIČA ZONA RAZLIČITIH NAMJENA
-  OZNAKA ZONA RAZLIČITIH NAMJENA
-  OZNAKA BLOKA

-  OSOVINA KOLSKE SAOBRAĆAJNICE
-  POSTOJEĆA GRANIČA KATASTARSKE PARCELE KOJA SE PLANOM ZADRŽAVA
-  POSTOJEĆA GRANIČA KATASTARSKE PARCELE KOJA SE PLANOM UREĐUJE
-  POSTOJEĆA TAČKA KATASTARSKE PARCELE KOJA SE PLANOM ZADRŽAVA
-  PLANIRANA GRANIČA URBANISTIČKE PARCELE
-  PLANIRANA TAČKA URBANISTIČKE PARCELE

CRNA GORA	
OPŠTINA BAR	
	
NACRT DETALJNOG URBANISTIČKOG PLANA "POLJE - ZALJEVO"	
naručilac:	
OPŠTINA BAR	
grafički prikaz:	
3	PLAN PARCELACIJE sa elementima za obeležavanje
rukovodilac projekta / odgovorni planer:	
Vesna LUKIĆ, dipl. inž. arh.	
autor priloga:	
Vesna LUKIĆ, dipl. inž. arh. Milica KOSTIČIĆ, dipl. inž. arh. Milica KOSTIČIĆ, dipl. inž. arh.	
veličina: 1 : 2500	
Jun 2008. godine	
 Institut za urbanističko i građevinsko projektovanje PREDSTAVNIŠTVO JUŽNOSAVONA	