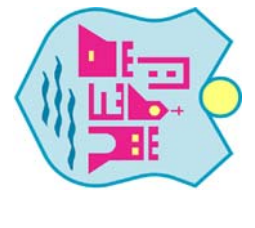


ЛЕГЕНДА LEGEND


- претежна намена**
major land use
- НАСЕЉСКЕ СТРУКТУРЕ
SETTLEMENTS STRUCTURE
 - ОБЈЕКТИ
OBJECTS
 - ТУРИСТИЧКИ КОМПЛЕКС
TOURIST CENTRES
- рад labor**
- СВОБОДНА ЗОНА – ЛУКА
FREE ZONE – HARBOUR
 - ИНДУСТРИЈА
INDUSTRY
- зеленило green areas**
- УРЕДНО ЗЕЛЕНИЛО
URBAN PARKS
 - МАСТИЉАЦИ
OLIVE GROVES
 - ПОЉОПРИЈЕВЉА
AGRICULTURAL LANDS
 - ШИМЕ – МАКИЈА
FORESTS – MACCHIA
 - СЛУЖБЕНИ ОВАДИ
OFFICE SQUARES
 - ПЛАКЕ
BEACHES
 - СПОМЕНИЦИ ПРИРОДЕ
PROTECTED AREAS
- јавне функције**
public services
- ШКОЛСКИ ЦЕНТРИ
SCHOOL CENTRES
 - ЦЕНТРИ КУЛТУРЕ
CULTURAL CENTRES
 - СПОМЕНИЦИ КУЛТУРЕ
CULTURAL MONUMENTS
 - ДОМ ЗДРАВЉА
HEALTH CENTRE
 - КОЛОНИЈА
RECREATION CENTRE
 - СПОРТСКИ ТЕРЕНИ
SPORTS GROUNDS
 - ОПШТИНСКИ ТЕРМИНАЛ
TRAVEL PASSENGER TERMINAL
- саобраћај**
traffic transportation
- СЕКУНДАРНИ ПУТ
SECONDARY ROAD
 - ТЕРЦИЈАРНИ ПУТ
TERTIARY ROAD
 - НАСЕЉСКА УЛИЦА
SETTLEMENTS STREET
 - АДТЕРНАТИВНИ ПУТ
POSSIBLE ROAD
 - УЧЕШТАК У НИВОО
LEVEL CROSSING
 - ЖЕЉЕЗНИЦА
RAIL
 - ПЛЕВАНИЧКИ КОРИДОРИ
POSSIBLE ROAD

- границе borders**
- ГРАНИЦА ОПШТИНЕ
MUNICIPALITY BORDER
 - ГРАНИЦА ПЛАНА
PLAN BORDER
 - ГРАНИЦА МОРСКОГ БОЈРА
PROTECTED SEA AREA BORDER

Датум израде је извршено на основу податка закључно са августом 2003. године.
Општина: с/к. Бранимир БЕКОВИЋ, д-р/п. инж.



ОПШТИНА БАР
MUNICIPALITY OF BAR



ГЕНЕРАЛНИ УРБАНИСТИЧКИ ПЛАН БАРА
LONG RANGE PLAN GENERAL OF BAR

ПРОСТОРНА ОРГАНИЗАЦИЈА 2003

Постојеће стање

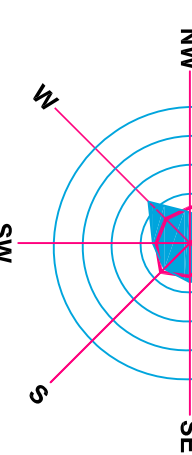
P = 1 : 25 000

СИНТЕЗНА КАРТА:

ОСНОВНА НАМЈЕНА ПОВРШИНА И ПЛАН САОБРАЋАЈНИЦА EXISTING LAND USE AND TRAFFIC TRANSPORTATION 2003 in

Носилац израде локалног планског документа:
ИНСТИТУТ ЗА АРХИТЕКТУРУ И УРБАНИЗАМ СРЕМЈЕ
Учесници у изради: ЈУЛИЈАНС, Београд и Стручни тим, Бар
Дизајн: Арх. Душан ДЕЛИЋ, д-р/п. инж.
Бар - Београд, 2007.

- ЛЕГЕНДА**
- ЧЕШТА
 - СРЕДЊА ЛУЧИНА
 - БОЈОР
- ХИДРОЕКОЛОГИЈА ЗАКОП ШИМЕ ГОРЕ



Градничка разлика
200 0 200 400 600 800 1000

