NACRT PARCELACIJE - ANALITIČKO-GEODETSKI ELEMENTI

R 1:1000

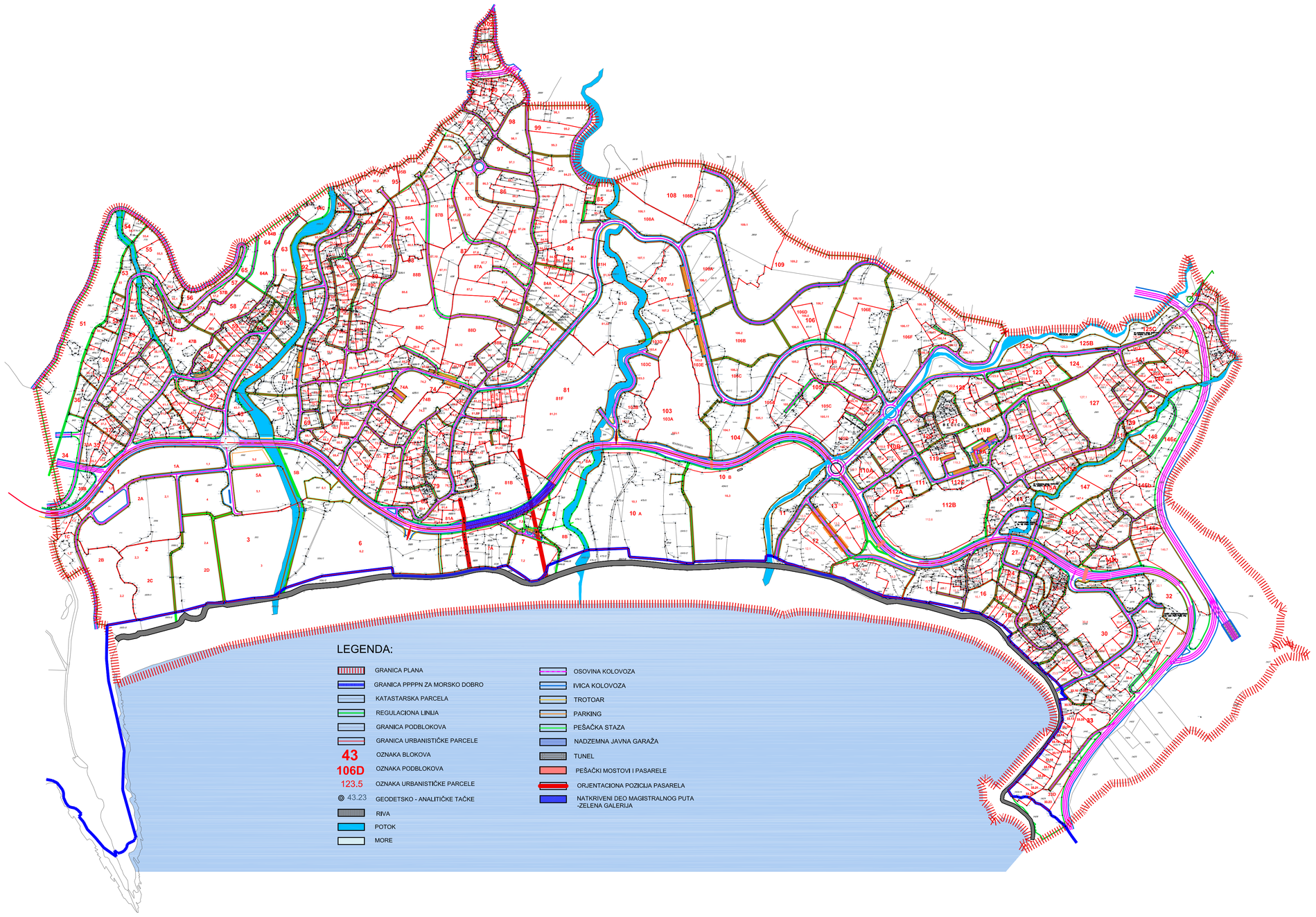

LEGENDA:

- GRANICA PLANA
- GRANICA PPPPN ZA MORSKO DOBRO
- KATASTARSKA PARCELA
- REGULACIONA LINIJA
- GRANICA PODBLOKOVA
- GRANICA URBANISTIČKE PARCELE
- 43 OZNAKA BLOKOVA
- 106D OZNAKA PODBLOKOVA
- 123.5 OZNAKA URBANISTIČKE PARCELE
- 43.23 GEODETSKO - ANALITIČKE TAČKE
- RIVA
- POTOK
- MORE
- OSOVINA KOLOVOZA
- IVICA KOLOVOZA
- TROTOAR
- PARKING
- PEŠAČKA STAZA
- NADZEMNA JAVNA GARAŽA
- TUNEL
- PEŠAČKI MOSTOVI I PASARELE
- ORJENTACIONA POZICIJA PASARELA
- NATKRIVENI DEO MAGISTRALNOG PUTA -ZELENA GALERIJA



TABELE NOVOFORMIRANIH URBANISTIČKIH PARCELA

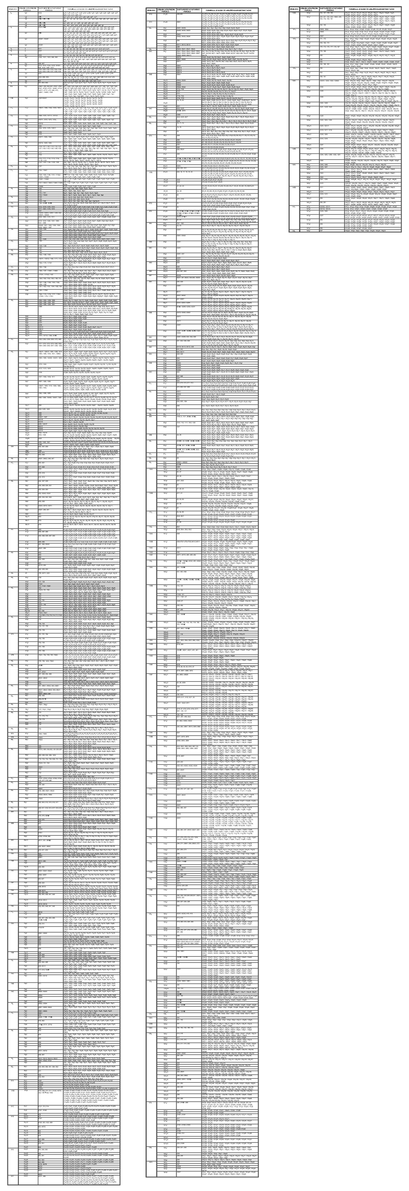

BEČIĆI

DETALJNI URBANISTIČKI PLAN

7.0. NACRT PARCELACIJE

R 1:1000