
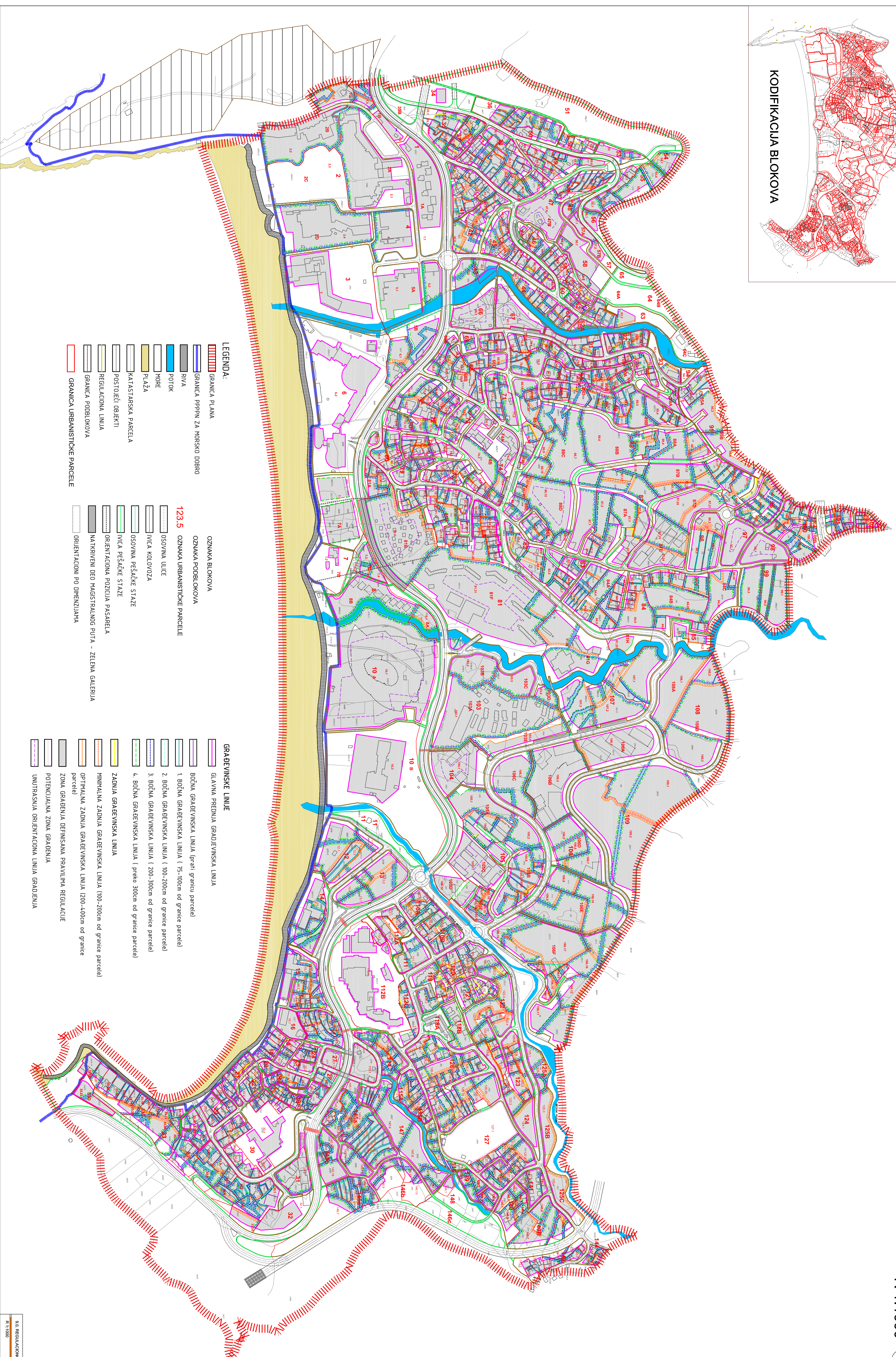
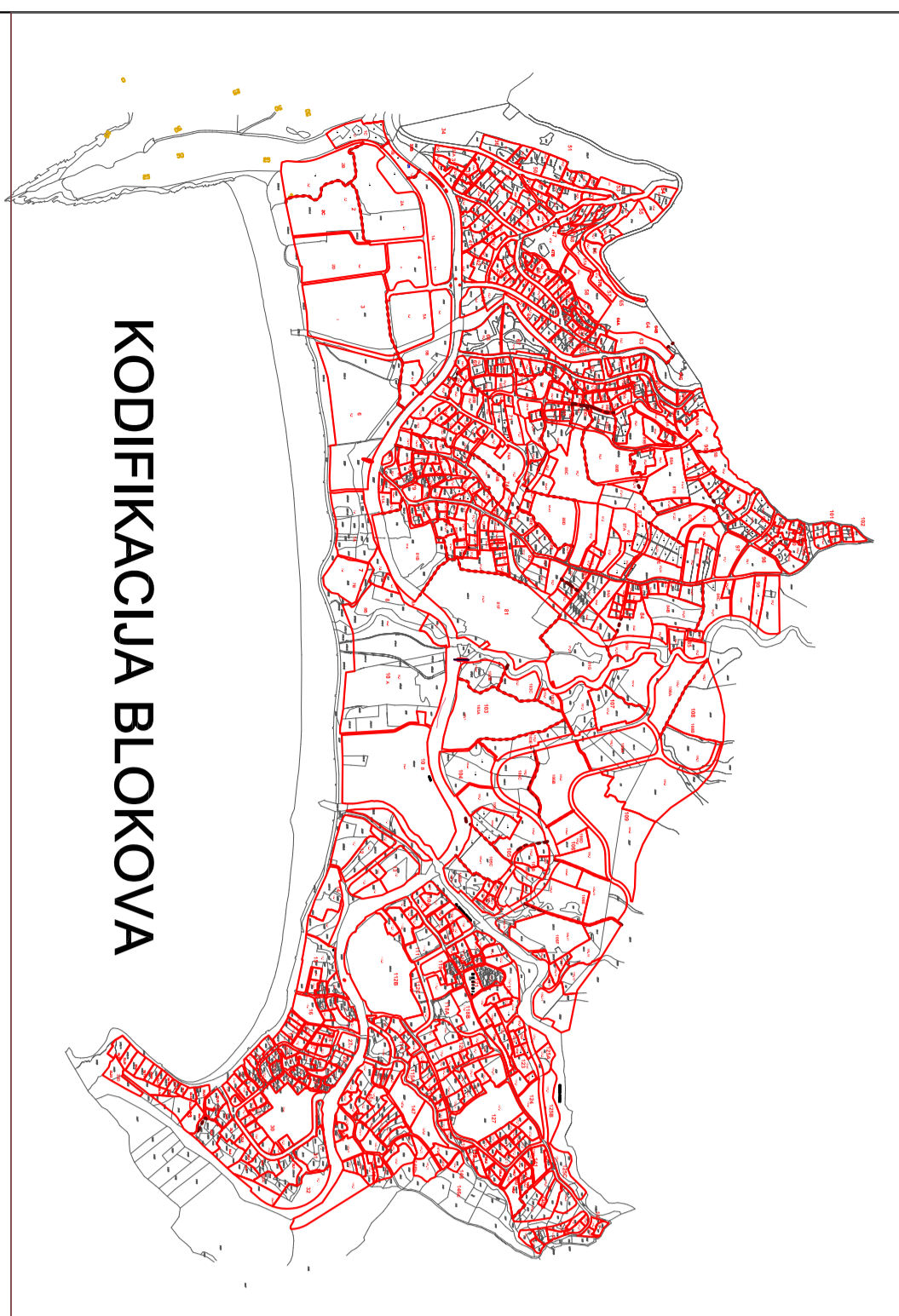


R 1:1000



BEČIĆI



LEGENDA:

- GRANICA PLANA
- GRANICA PEPPI ZA MORSKO DOBRU
- RIVA
- POTOK
- MORE
- PLAZA
- KATASTARSKA PARCELA
- POSTOJEĆI OBJEKTI
- REGULACIONA LINIJA
- GRANICA PODBLOKOVA
- GRANICA URBANISTIČKE PARCELE

OZNAKA BLOKOVA
OZNAKA POBLOKOVA

123.5 OZNAKA URBANISTIČKE PARCELE

- OSOVNA ULICE
- VICA KOLOVOZA
- OSOVNA PEŠAČKE STAZE
- VICA PEŠAČKE STAZE
- ORIENTACIONA POZICJA PASARELA
- NAKRIVENI DEO MAGISTRALNOG PUTA - ZELENA GALERIJA
- ORIENTACIONI PO DIRECTIONAMA

GRABEVINSKE LINIJE

- GLAVNA PREDNJA GRABEVINSKA LINIJA
- BOČNA GRABEVINSKA LINIJA (prati granicu parceli)
- 1. BOČNA GRABEVINSKA LINIJA (1-75-100cm od granice parceli)
- 2. BOČNA GRABEVINSKA LINIJA (100-200cm od granice parceli)
- 3. BOČNA GRABEVINSKA LINIJA (200-300cm od granice parceli)
- 4. BOČNA GRABEVINSKA LINIJA (preko 300cm od granice parceli)
- ZADNJA GRABEVINSKA LINIJA
- MINIMALNA ZADNJA GRABEVINSKA LINIJA (100-200cm od granice parceli)
- OPTIMALNA ZADNJA GRABEVINSKA LINIJA (200-400cm od granice parceli)
- ZONA GRABENJA DEFINISANA PRAVLINIA REGULACIJE
- POTENCIJALNA ZONA GRABENJA
- UNUTRASNJA ORIENTACIONA LINIJA GRABENJA