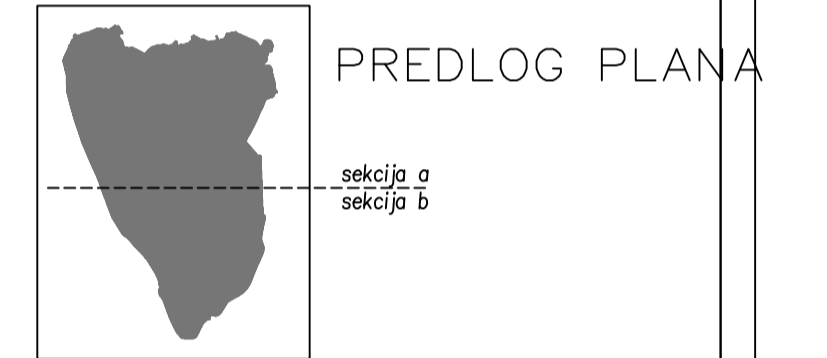


LEGENDA:

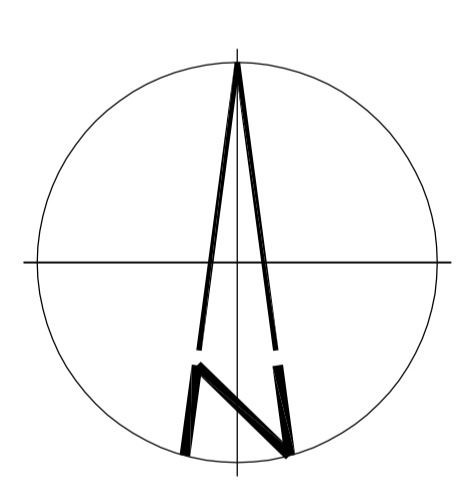
- granica plana
- zona morskog dobra
- zona detaljne razrade u okviru
- završna i dopuna DUP-a [kategorija 1998]
- granica nove urbanističke parcele
- broj nove urbanističke parcele
- građevinska linija
- planirani objekti preuzeti iz važećeg DUP-a [kategorija]
- objekti planirani
- završna i dopuna DUP-a [kategorija]
- planirana nadogradnja
- planirana dogradnja
- planirana legalizacija
- predlog zone zaštite kulturnog naslijeđa
- zona razrade kroz urbanistički projekt
- zahtjev lokacije za koju se predviđa
- razrada detaljnog urbanističkog rješenja
- kolovoz javnih saobraćajnica
- regulaciona linija
- koridor obilaznice
- gabarit garde
- autobusko stajalište
- nivoelaciona kota
- uspinjaco

IZMJENE I DOPUNE  
DUP-a [KALJANI]



PREDLOG PLANA  
PLAN REGULACIJE I NIVELACIJE  
PLAN PARCELACIJE  
URBANISTIČKO RJEŠENJE SAOBRAĆAJNIH POKRETNOSTI  
RAZMJERA 1:1000 BROJ LISHTA

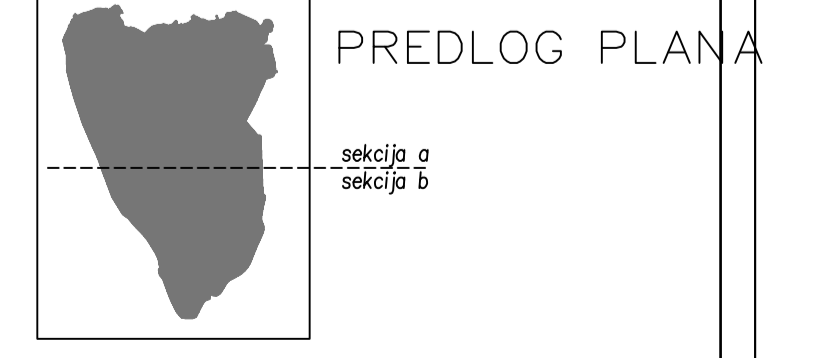
MonteCEP-Centar za planiranje urbanog razvoja, K



LEGENDA:

- granica plana
- zona morskog dobra
- zona detaljne razrade u okviru
- završna i dopuna DUP-a [kategorija 1998]
- granica nove urbanističke parcele
- broj nove urbanističke parcele
- građevinska linija
- planirani objekti preuzeti iz važećeg DUP-a [kategorija]
- objekti planirani
- završna i dopuna DUP-a [kategorija]
- planirana nadogradnja
- planirana dogradnja
- planirana legalizacija
- predlog zone zaštite kulturnog naslijeđa
- zona razrade kroz urbanistički projekt
- zahtjev lokacije za koju se predviđa
- razrada detaljnog urbanističkog rješenja
- kolovoz javnih saobraćajnica
- regulaciona linija
- koridor obilaznice
- gabarit garde
- autobusko stajalište
- nivoelaciona kota
- uspinjaco

IZMJENE I DOPUNE  
DUP-a [KALJANI]



PREDLOG PLANA  
PLAN REGULACIJE I NIVELACIJE  
PLAN PARCELACIJE  
URBANISTIČKO RJEŠENJE SAOBRAĆAJNIH POKRETNOSTI  
RAZMJERA 1:1000 BROJ LISHTA

MonteCEP-Centar za planiranje urbanog razvoja, K