










-  GRANICA ZAHVATA P=34 431,65m²
-  granica UP
-  oblik i dimenzija objekta su predstavljeni simbolično
-  nadstrešnica - javni prostor kulturni sadržaji
-  prirodna vegetacija
-  hotelski sadržaji
-  sportski sadržaji
-  sportsko rekreativni sadržaji
-  ugostiteljski sadržaji



OPŠTINA HERCEG NOVI

**LOKALNA STUDIJA LOKACIJE
za Turističko - rekreativni kompleks
M A R A T
Vrbanj**

OBRADIVAČ:	РАШОВИЋ И СРЕДАНОВИЋ АРХИТЕКТИ Rašović i Sredanović Arhitekti d.o.o. Herceg-Novi, X hercegovačke 22		M.P.
FAZA:	URBANIZAM	RAZMJERA	R 1:1000
PRILOG:	Namjena površina		DATUM april, 2011. god.
ODGOV. PLANER:	Saša Sredanović, dipl. ing. arh.		
PLANER:	Jovica Rašović, dipl. ing. arh.		
SARADNIK:		BROJ LISTA	4.1