










Legenda:

-  granica Opštine Tivat
-  objekti
-  parcele
-  izohipse na 10m
-  izohipse na 50m
-  zona Morskog dobra
-  koridor obilaznice - 60m
-  koridor elektrovoda 110kV - 20m
-  more


Kategorije detaljne namjene površina:

-  stanovanje manje gustine
-  stanovanje srednje gustine
-  centralne djelatnosti
-  mješovita namjena
-  školstvo
-  kultura
-  turizam
-  zelenilo - javno korišćenje
-  sport i rekreacija
-  stanovanja u agrikulturnom pejzažu
-  zemljište ispod objekata van područja građevinskog zemljišta (stanje)
-  golf sa vilama
-  groblje
-  saobraćajna infrastruktura
-  proizvodno - komunalne djelatnosti
-  agrikulturni pejzaž
-  obradivo zemljište
-  travnjaci
-  zaštitne šume
-  šume sa posebnom namjenom
-  zaštićena prirodna dobra
-  more - marikultura
-  vodne površine
-  ostale površine

Prostorno-urbanistički plan Opštine Tivat 2020

Faza: Naert plana

Naručilac:  Opština Tivat

Obrađivač:
Konzorcij:  Urbanistični inštitut
Republike Slovenije
URBI d.o.o.,
Oblikovanje prostora

Odgovorni planer:
van.prof.dr. Kaliopa Dimitrovska Andrews, univ.dipl.inž.arh.

Poslovna jedinica:  URBI Montenegro d.o.o.

Datum: april 2009

List B